



ŽADATEL

Tým dopravního inženýrství s.r.o.

NAŠE ZNAČKA
0700003940

VYŘIZUJE / LINKA

VYŘÍZENO DNE
04.02.2019

Sdělení o existenci komunikačního vedení společnosti ČEZ ICT Services, a. s.

Název akce: Sanace svahu v km 314,100 - 314,300 v úseku Pardubice hl.n. Přelouč

Účel: Ohlášení stavby

Vážený zákazníku,
dovolujeme si reagovat na Vaši žádost číslo 0700003940 ze dne 04.02.2019, která se týkala sdělení o existenci komunikačního zařízení na Vámi určeném zájmovém území.

Dle vědomí společnosti ČEZ ICT Services, a. s., se na Vámi vymezeném zájmovém území:
nenachází komunikační zařízení v majetku společnosti ČEZ ICT Services, a. s.

Zároveň si Vás dovolujeme upozornit, že není vyloučeno, že se ve Vámi vymezeném zájmovém území nachází jiné zařízení, které není v majetku společnosti ČEZ ICT Services, a. s.

Toto sdělení je platné do 04.02.2020.

V souvislosti s výše uvedeným si Vás dovolujeme upozornit, že sdělení o existenci či neexistenci sítě představuje skutečnosti tvořící obchodní tajemství společnosti ČEZ ICT Services, a. s. Poskytnuté informace jsou dále také důvěrnými informacemi společnosti ČEZ ICT Services, a. s. Z výše uvedených důvodů si Vás proto společnost ČEZ ICT Services, a. s., dovoluje upozornit, že s poskytnutými informacemi je potřeba nakládat dle platných právních předpisů, v opačném případě se vystavujete postihu ve smyslu platné právní úpravy. V této souvislosti si Vás dovolujeme rovněž upozornit, že požadované informace nesmí být předány, sděleny, využity, zpřístupněny, či jiným způsobem postoupeny na jakoukoli třetí osobu bez předchozího prokazatelného souhlasu společnosti ČEZ ICT Services, a. s. Informace o existenci sítě mohou být využity pouze pro účel, pro který byly vyžádány.

ČEZ ICT Services, a. s.

Praha, Praha 4
Duhová 1531/3
PSČ 140 53
IČ: 26470411

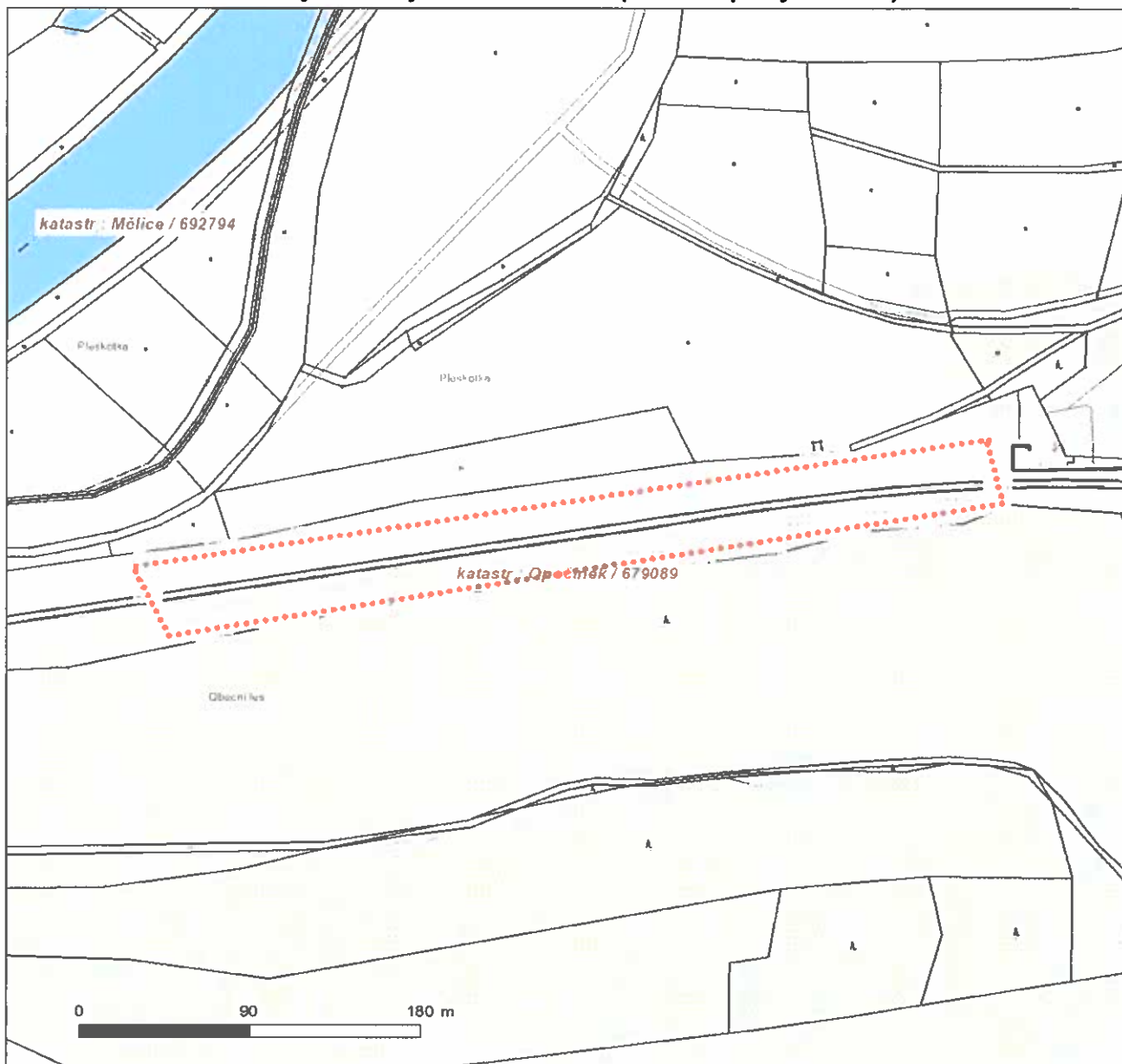
Přílohy

Situační výkres zájmového území



























Platí pouze se sdělením číslo 0101053931.

Zakreslené polohy zařízení v příloze jsou pouze informativní.

Situační výkres zájmového území (klad mapových listů)



Není-li zobrazena katastrální mapa, zadejte žádost znovu. Katastrální mapa je generována prostřednictvím externí WMS služby, jejíž provoz nezajišťuje společnost ČEZ Distribuce, a. s.

LEGENDA		
 Podzemní vedení NN do 1 kV	 Stanice do 52 kV - stožárová	 Nadzemní sít' pro elektronickou komunikaci
 Nadzemní vedení NN do 1 kV	 Stanice do 52 kV - zděná	 Podzemní sít' pro elektronickou komunikaci
 Podzemní vedení VN do 35 kV	 Transformovna (nad 52 kV)	 HDPE trubka
 Nadzemní vedení VN do 35 kV	 Probíhající investice ČEZ Distribuce	 Souběh sít' pro elektronickou komunikaci s energetickým sítím
 Podzemní vedení VVN 110 kV	 Stanice ČEZ Distribuce ve výstavbě	 Souběh s podzemním vedením NN do 1 kV
 Nadzemní vedení VVN 110 kV	 Zařízení ČEZ Distribuce ve výstavbě	 Souběh s podzemním vedením VN do 35 kV
 NN přívod odběratele	 Hranice katastrálního území	 Souběh s nadzemním vedením VN do 35 kV
 Zařízení technické infrastruktury		 Souběh s podzemním vedením VVN 110 kV
 Cizí energetické vedení		 Souběh s nadzemním vedením VVN 110 kV
 Zájmové území		